

Инв. № 9/К от 27.06.2024

**Проект межевания территории  
применительно к территории,  
расположенной в северо-восточной части  
территории деревни Криуши сельского  
поселения «Село Авчурино»  
в районе домов 23 и 27**

**Основная часть  
проекта межевания территории**

Генеральный директор института:

Главный градостроитель института:

Архитектор:

Архитектор:



Клинова Е.М.

Метейко Н.А.

Сахарова Ю.С.

Фролова П.А.

Санкт-Петербург 2024 год



**Оглавление**

<b>1. Состав проекта</b>	<b>3</b>
<b>2. Нормативная документация</b>	<b>3</b>
<b>3. Общие положения</b>	<b>4</b>
<b>4. Перечень и сведения о площади образуемых земельных участков, возможные способы их образования, вид разрешенного использования образуемых земельных участков</b>	<b>5</b>
1 этап образования земельных участков	5
2 этап образования земельных участков	6
<b>5. Перечень и сведения о площади образуемых земельных участков, которые будут отнесены к территории общего пользования, возможные способы их образования, вид разрешенного использования образуемых земельных участков</b>	<b>7</b>
1 этап образования земельных участков	7
2 этап образования земельных участков	8
<b>6. Перечень координат поворотных точек границ территории, в отношении которой утвержден проект межевания</b>	<b>10</b>

## **1. Состав проекта**

### **Основная часть проекта межевания территории:**

**Пояснительная записка** «Проект межевания территории применительно к территории, расположенной в северо-восточной части территории деревни Криуши сельского поселения «Село Авчурино» в районе домов 23 и 27»

#### **I. Чертежи межевания:**

ПМ 1.1. Чертеж границ образуемых земельных участков. Условные номера образуемых земельных участков. Первый этап образования земельных участков. Масштаб 1:1000.

ПМ 1.2. Чертеж границ образуемых земельных участков. Условные номера образуемых земельных участков. Второй этап образования земельных участков. Масштаб 1:1000.

ПМ 2. Чертеж границ существующих и планируемых элементов планировочной структуры. Масштаб 1:1000.

ПМ 3. Чертеж красных линий, утвержденных в составе проекта планировки территории. Масштаб 1:1000.

#### **Обоснование проекта межевания территории**

#### **II. Чертежи межевания:**

ПМ 1. Чертеж границ существующих земельных участков. Масштаб 1:1000.

ПМ 2.1. Чертеж границ зон с особыми условиями использования территории. Часть 1. Масштаб 1:1000.

ПМ 2.2. Чертеж границ зон с особыми условиями использования территории. Часть 2. Масштаб 1:1000.

ПМ 3. Чертеж местоположения существующих объектов капитального строительства. Масштаб 1:1000.

## **2. Нормативная документация**

При разработке проекта межевания использовалась следующая нормативно-правовая и нормативно-техническая документация:

1. «Земельный кодекс Российской Федерации» от 25.10.2001 № 136-ФЗ (действующая редакция).

2. «Градостроительный кодекс Российской Федерации» от 29.12.2004 № 190-ФЗ (действующая редакция).

3. «Жилищный кодекс Российской Федерации» от 29.12.2004 № 188-ФЗ (действующая редакция).

4. Федеральный закон от 24.07.2007 № 221-ФЗ «О государственном кадастре недвижимости» (действующая редакция).

5. Федеральный закон от 22.07.2008 № 123-ФЗ «Технический регламент о требованиях пожарной безопасности» (действующая редакция).

6. Постановление Правительства РФ от 20.11.2000 № 878 «Об утверждении Правил охраны газораспределительных сетей» (действующая редакция).

7. Постановление Правительства РФ от 24.02.2009 № 160 «О порядке установления охранных зон объектов электросетевого хозяйства и особых условий использования земельных участков, расположенных в границах таких зон» (вместе с «Правилами установления охранных зон объектов электросетевого хозяйства и особых условий использования земельных участков, расположенных в границах таких зон») (действующая редакция).

8. Постановление Главного государственного санитарного врача РФ от 25.09.2007 № 74 «О введении в действие новой редакции санитарно-эпидемиологических правил и нормативов СанПиН 2.2.1/2.1.1.1200-03 «Санитарно-защитные зоны и санитарная классификация предприятий, сооружений и иных объектов» (Зарегистрировано в Минюсте РФ 25.01.2008 № 10995) (действующая редакция).

9. Приказ Росреестра от 10.11.2020 № П/0412 «Об утверждении классификатора

видов разрешенного использования земельных участков» (Зарегистрировано в Минюсте России 15.12.2020 № 61482) (действующая редакция).

10. СП 42.13330.2016. «Свод правил. Градостроительство. Планировка и застройка городских и сельских поселений. Актуализированная редакция СНиП 2.07.01-89\*» (утв. приказом Минстроя России от 30.12.2016 № 1034/пр).

11. Приказ Управления архитектуры и градостроительства Калужской области от 17.07.2015 № 59 «Об утверждении региональных нормативов градостроительного проектирования Калужской области» (действующая редакция) (Зарегистрировано в администрации Губернатора Калужской области 02.09.2015 № 5324).

12. Решение сельской Думы сельского поселения «Село Авчурино» от 19.03.2024 № 120 «О внесении изменений в Правила землепользования и застройки на территории муниципального образования сельского поселения «Село Авчурино».

13. Решение сельской Думы сельского поселения «Село Авчурино» от 21.09.20220 № 73 «Об утверждении изменений в генеральный план муниципального образования сельского поселения "Село Авчурино" Ферзиковского района Калужской области».

### **3. Общие положения**

Подготовка проекта межевания территории осуществляется для определения местоположения границ образуемых земельных участков.

Определение местоположения границ образуемых земельных участков в соответствии с требованиями Земельного кодекса Российской Федерации от 25.10.2001 № 136-ФЗ, статьи 11.2 «Образование земельных участков», статьи 11.9 «Требования к образуемым и измененным земельным участкам», статьи 39.20 «Особенности предоставления земельного участка, находящегося в государственной собственности или муниципальной собственности, на котором расположены здания, сооружения», и правилами землепользования и застройки на территории муниципального образования сельского поселения «Село Авчурино», утвержденные решением сельской Думы сельского поселения «Село Авчурино» 19.03.2024 № 12 «О внесении изменений в Правила землепользования и застройки на территории муниципального образования сельского поселения «Село Авчурино».

**4. Перечень и сведения о площади образуемых земельных участков, возможные способы их образования, вид разрешенного использования образуемых земельных участков**

**1 этап образования земельных участков**

Таблица 1

Условный номер/ перечень образуемых земельных участков	Площадь образуемого земельного участка, кв.м	Возможные способы образования земельного участка	Вид разрешенного использования образуемых земельных участков
:ЗУ 1	2460	образование земельного участка при перераспределении земельных участков с кадастровыми номерами 40:22:162401:68, 40:22:162401:69, 40:22:162401:70. В результате перераспределения образуются земельные участки с условными номерами :ЗУ 1, :ЗУ 2, :ЗУ 3	для индивидуального жилищного строительства (2.1)
:ЗУ 2	1376	образование земельного участка при перераспределении земельных участков с кадастровыми номерами 40:22:162401:68, 40:22:162401:69, 40:22:162401:70. В результате перераспределения образуются земельные участки с условными номерами :ЗУ 1, :ЗУ 2, :ЗУ 3	для индивидуального жилищного строительства (2.1)
:ЗУ 3	1375	образование земельного участка при перераспределении земельных участков с кадастровыми номерами 40:22:162401:68, 40:22:162401:69, 40:22:162401:70. В результате перераспределения образуются земельные участки с условными номерами :ЗУ 1, :ЗУ 2, :ЗУ 3	для индивидуального жилищного строительства (2.1)
:ЗУ 4	1119	образование земельного участка при разделе земельного участка с кадастровым номером 40:22:162401:77 при сохранении сходного земельного участка в измененных границах	для индивидуального жилищного строительства (2.1)
:ЗУ 5	1986	образование земельного участка при разделе земельного участка с кадастровым номером 40:22:162401:77 при сохранении сходного земельного участка в измененных границах	спорт (5.1)
:ЗУ 14	175	образование земельного участка при разделе земельного участка с кадастровым номером 40:22:162401:61	коммунальное обслуживание (3.1)

## 2 этап образования земельных участков

Таблица 2

Условный номер/ перечень образуемых земельных участков	Площадь образуемого земельного участка, кв.м	Возможные способы образования земельного участка	Вид разрешенного использования образуемых земельных участков
1	2	3	4
:ЗУ 15	2403	образование земельного участка при перераспределении земельного участка с кадастровым номером 40:22:162401:46, и земельного участка, образованного на первом этапе с условным номером: ЗУ 6. В результате перераспределения образуются земельные участки с условными номерами :ЗУ 15, :ЗУ 16, :ЗУ 17	для индивидуального жилищного строительства (2.1)
:ЗУ 18	2486	образование земельного участка при перераспределении земельного участка с кадастровым номером 40:22:162401:54, и земельного участка, образованного на первом этапе с условным номером: ЗУ 7. В результате перераспределения образуются земельные участки с условными номерами :ЗУ 18, :ЗУ 19	для индивидуального жилищного строительства (2.1)
:ЗУ 20	1904	образование земельного участка при перераспределении земельного участка с кадастровым номером 40:22:162401:55, и земельного участка, образованного на первом этапе с условным номером: ЗУ 8. В результате перераспределения образуются земельные участки с условными номерами :ЗУ 20, :ЗУ 21	для индивидуального жилищного строительства (2.1)
:ЗУ 22	1611	образование земельного участка при перераспределении земельного участка с кадастровым номером 40:22:162401:51, и земельного участка, образованного на первом этапе с условным номером: ЗУ 9. В результате перераспределения образуются земельные участки с условными номерами :ЗУ 22, :ЗУ 23	для индивидуального жилищного строительства (2.1)
:ЗУ 24	1585	образование земельного участка при перераспределении земельного участка с кадастровым номером 40:22:162401:59, и земельного участка, образованного на первом этапе с условным номером: ЗУ 11. В результате перераспределения образуются земельные участки с условными номерами :ЗУ 24, :ЗУ 25	для индивидуального жилищного строительства (2.1)

1	2	3	4
:ЗУ 26	2482	образование земельного участка при перераспределении земельного участка с кадастровым номером 40:22:162401:74, и земельного участка, образованного на первом этапе с условным номером: ЗУ 10. В результате перераспределения образуются земельные участки с условными номерами :ЗУ 26, :ЗУ 27	для индивидуального жилищного строительства (2.1)

**5. Перечень и сведения о площади образуемых земельных участков, которые будут отнесены к территории общего пользования, возможные способы их образования, вид разрешенного использования образуемых земельных участков**

**1 этап образования земельных участков**

Таблица 3

Условный номер/ перечень образуемых земельных участков	Площадь образуемого земельного участка, кв.м	Возможные способы образования земельного участка	Вид разрешенного использования образуемых земельных участков
1	2	3	4
:ЗУ 6	3069	образование земельного участка при разделе земельного участка с кадастровым номером 40:22:162401:77 при сохранении сходного земельного участка в измененных границах	благоустройство территории (12.0.2)
:ЗУ 7	2004	образование земельного участка при разделе земельного участка с кадастровым номером 40:22:162401:77 при сохранении сходного земельного участка в измененных границах	благоустройство территории (12.0.2)
:ЗУ 8	5314	образование земельного участка при разделе земельного участка с кадастровым номером 40:22:162401:77 при сохранении сходного земельного участка в измененных границах	благоустройство территории (12.0.2)
:ЗУ 9	12030	образование земельного участка при разделе земельного участка с кадастровым номером 40:22:162401:77 при сохранении сходного земельного участка в измененных границах	улично-дорожная сеть (12.0.1)
:ЗУ 10	3762	образование земельного участка при разделе земельного участка с кадастровым номером 40:22:162401:77 при сохранении сходного земельного участка в измененных границах	улично-дорожная сеть (12.0.1)
:ЗУ 11	2367	образование земельного участка при разделе земельного участка с кадастровым номером 40:22:162401:77 при сохранении сходного земельного участка в измененных границах	улично-дорожная сеть (12.0.1)

1	2	3	4
:ЗУ 12	52567	образование земельного участка при разделе земельного участка с кадастровым номером 40:22:162401:77 при сохранении сходного земельного участка в измененных границах	благоустройство территории (12.0.2)
:ЗУ 13	1885	образование земельного участка при разделе земельного участка с кадастровым номером 40:22:162401:61	благоустройство территории (12.0.2)

## 2 этап образования земельных участков

Таблица 4

Условный номер/ перечень образуемых земельных участков	Площадь образуемого земельного участка, кв.м	Возможные способы образования земельного участка	Вид разрешенного использования образуемых земельных участков
1	2	3	4
:ЗУ 16	817	образование земельного участка при перераспределении земельного участка с кадастровым номером 40:22:162401:46, и земельного участка, образованного на первом этапе с условным номером: ЗУ 6. В результате перераспределения образуются земельные участки с условными номерами :ЗУ 15, :ЗУ 16, :ЗУ 17	благоустройство территории (12.0.2)
:ЗУ 17	1499	образование земельного участка при перераспределении земельного участка с кадастровым номером 40:22:162401:46, и земельного участка, образованного на первом этапе с условным номером: ЗУ 6. В результате перераспределения образуются земельные участки с условными номерами :ЗУ 15, :ЗУ 16, :ЗУ 17	благоустройство территории (12.0.2)
:ЗУ 19	1123	образование земельного участка при перераспределении земельного участка с кадастровым номером 40:22:162401:54, и земельного участка, образованного на первом этапе с условным номером: ЗУ 7. В результате перераспределения образуются земельные участки с условными номерами :ЗУ 18, :ЗУ 19	благоустройство территории (12.0.2)
:ЗУ 21	5015	образование земельного участка при перераспределении земельного участка с кадастровым номером 40:22:162401:55, и земельного участка, образованного на первом этапе с условным номером: ЗУ 8. В результате перераспределения образуются земельные участки с условными номерами :ЗУ 20, :ЗУ 21	благоустройство территории (12.0.2)



1	2	3	4
:ЗУ 23	11745	образование земельного участка при перераспределении земельного участка с кадастровым номером 40:22:162401:51, и земельного участка, образованного на первом этапе с условным номером: ЗУ 9. В результате перераспределения образуются земельные участки с условными номерами :ЗУ 22, :ЗУ 23	улично-дорожная сеть (12.0.1)
:ЗУ 25	2191	образование земельного участка при перераспределении земельного участка с кадастровым номером 40:22:162401:59, и земельного участка, образованного на первом этапе с условным номером: ЗУ 11. В результате перераспределения образуются земельные участки с условными номерами :ЗУ 24, :ЗУ 25	улично-дорожная сеть (12.0.1)
:ЗУ 27	2892	образование земельного участка при перераспределении земельного участка с кадастровым номером 40:22:162401:74, и земельного участка, образованного на первом этапе с условным номером: ЗУ 10. В результате перераспределения образуются земельные участки с условными номерами :ЗУ 26, :ЗУ 27	улично-дорожная сеть (12.0.1)

**6. Перечень координат поворотных точек границ территории, в отношении которой утвержден проект межевания**

Координаты характерных точек границ территории, в отношении которой утвержден проект межевания, определены в соответствии с системой координат, используемой для ведения Единого государственного реестра недвижимости.

Таблица 5

<b>Перечень координат поворотных точек границ территории, в отношении которой утвержден проект межевания</b>		
<b>№ точки</b>	<b>X</b>	<b>Y</b>
<b>1</b>	<b>2</b>	<b>3</b>
1	425870,35	1308917,63
2	425866,79	1308903,41
3	425866,82	1308903,35
4	425866,76	1308903,31
5	425866,52	1308902,34
6	425862,55	1308899,67
7	425848,41	1308890,53
8	425848,45	1308890,47
9	425831,68	1308879,56
10	425831,61	1308879,67
11	425829,86	1308878,53
12	425818,66	1308895,74
13	425814,4	1308893,1
14	425825,66	1308875,82
15	425816	1308869,57
16	425815,88	1308868,31
17	425800,62	1308858,05
18	425806,85	1308846,73
19	425782,77	1308833,99
20	425764,79	1308731,89
21	425744,26	1308636,44
22	425747,58	1308583,95
23	425757,87	1308539,41
24	425879,91	1308542,67
25	425902,41	1308547,36
26	425917,48	1308531,46
27	425931,74	1308523,32
28	425984,11	1308515,22
29	425984,38	1308525,59
30	425994,36	1308524,96
31	425994,15	1308515,71
32	426007,54	1308517,38
33	426060,84	1308548,85
34	426069,78	1308549,06
35	426087,02	1308538,06

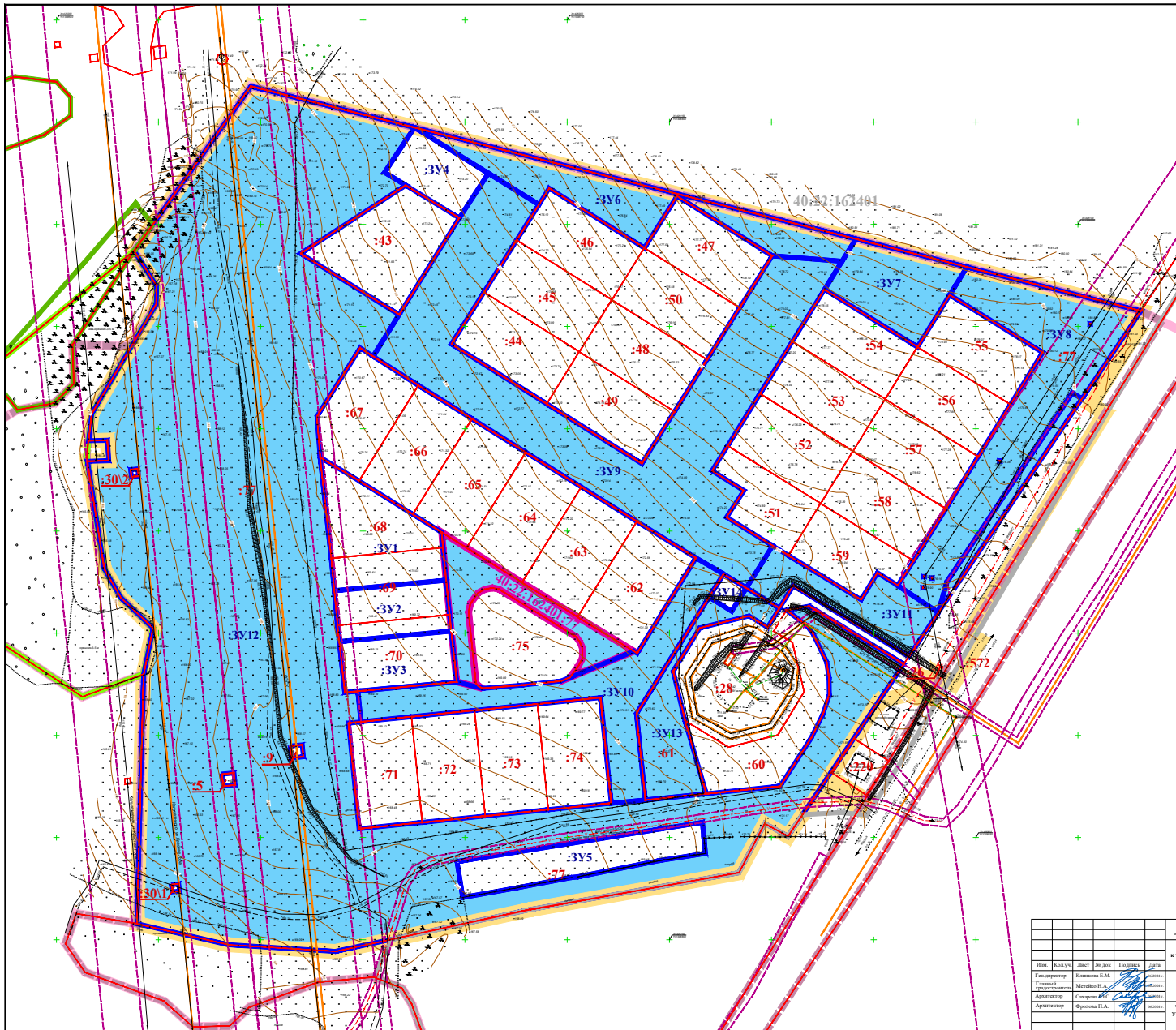
<b>1</b>	<b>2</b>	<b>3</b>
36	426167,6	1308595,28
37	426057,6	1309030,76
38	426050,09	1309025,71
39	426047,78	1309029,39
40	426040,78	1309024,61
41	426011,83	1309006,45
42	426007,6	1309013,19
43	425967,31	1308988,38
44	425900,19	1308946,46
45	425896,38	1308952,16
46	425875,16	1308939,04
47	425880,22	1308930,8
48	425867,65	1308929,65
49	425868,2	1308923,68
50	425881,99	1308924,94
<b>S=148936 КВ.М</b>		

## УСЛОВНЫЕ ОБОЗНАЧЕНИЯ:

- границы проекта межевания территории
- Кадастровый план территории:**
  - границы населенного пункта деревня Крушица муниципальное образование сельское поселение "Село Амурино" Формановского района Калужской области
  - границы и номера кадастрового квартала
  - границы и номера земельных участков
  - объекты недвижимости
  - границы зон с особыми условиями использования территории
  - границы территориальных зон
  - границы лесничества
  - границы особо охраняемой природной территории
- Границы обрабатываемых земельных участков:**
  - которые после образования будут относиться к территории общего пользования

### Условные номера обрабатываемых земельных участков:

- 33Y1**  
Границы измененного земельного участка сохраненного и измененных границных при разделе (границы измененного участка);
- 40:22:16240:77**  
номер измененного земельного участка;



Имя	Колыпа	Лист	№ док	Подпись	Дата
Ген. директор	Климова Е.М.				27.09.2020
Генеральный директор/инженер	Мещери Н.А.				27.09.2020
Архитектор	Сахаров В.С.				27.09.2020
Архитектор	Фролова И.А.				27.09.2020

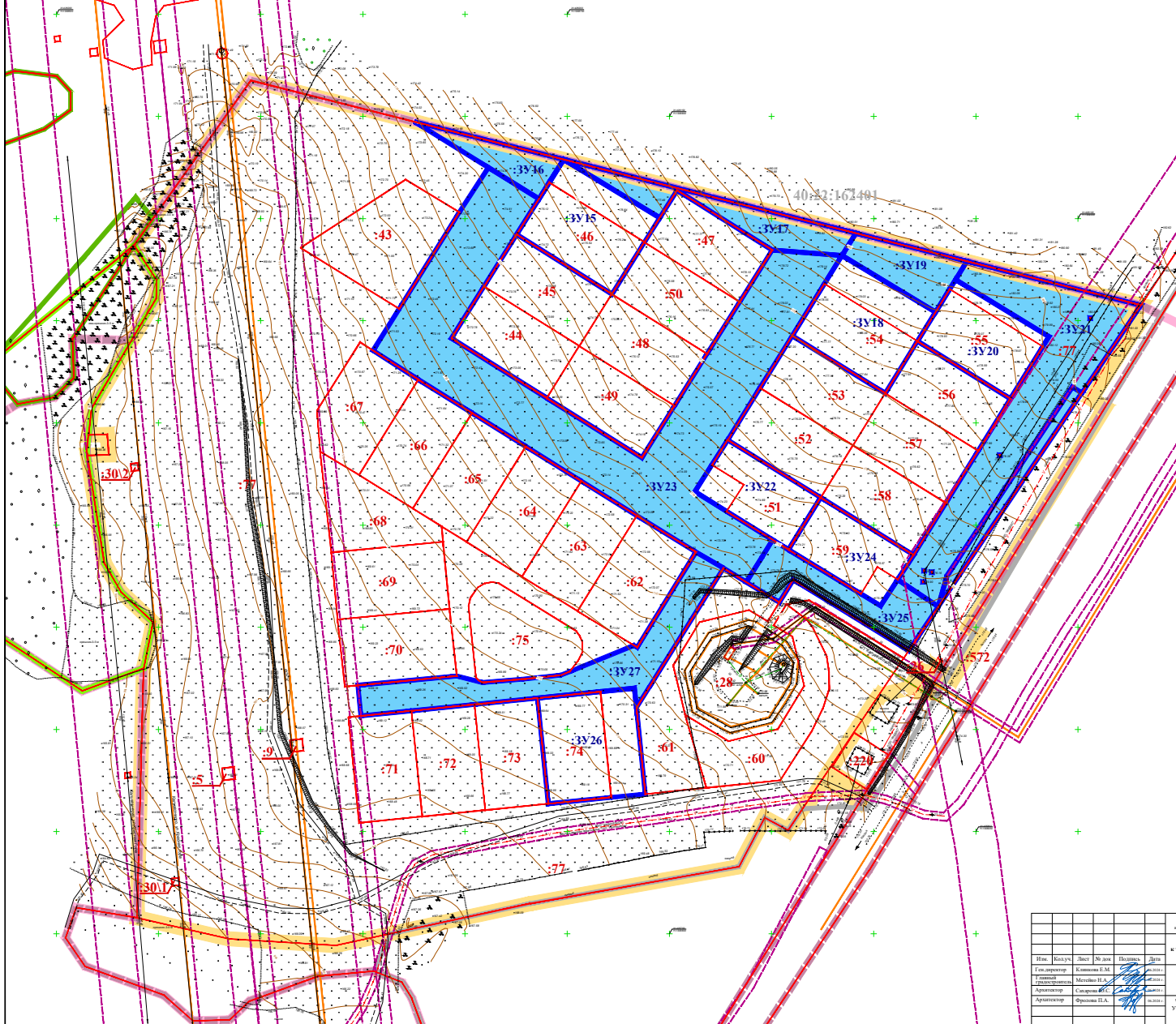
Исполнитель: Администрация сельского поселения "Село Амурино" Формановского района Калужской области  
 40:22:16240:77 - кадастровый номер участка, подлежащего разделу, расположенный в границах территории общего пользования в составе населенного пункта деревня Крушица муниципальное образование сельское поселение "Село Амурино" Формановского района Калужской области

**Проект межевания территории применительно к территории, расположенной в север-восточной части территории деревни Крушица сельского поселения "Село Амурино" в районе домов 23 и 27**

Составная часть проекта межевания территории	Страна	Лист	Листов
	ПМ	1.1	4

Через границу обрабатываемых земельных участков  
 Условные номера обрабатываемых земельных участков.  
 Первый этап оформления земельных участков.  
 Масштаб 1:1000





- Условные обозначения:**
- границы проекта смешивания территории
  - Кадастровый план территории:**
    - границы населенного пункта деревня Крушица муниципального образования сельское поселение "Село Амуринно" Фурмановского района Калужской области
    - границы и номер кадастрового квартала
    - границы и номера земельных участков
    - объекты недвижимости
    - границы зон с особыми условиями использования территории
    - границы территориальных зон
    - границы лесничества
    - границы особо охраняемой природной территории
  - Границы образуемых земельных участков:**
    - которые после образования будут относиться к территории общего пользования
    - :3315
  - Условные номера образуемых земельных участков:**
    - :3315

				Проект смешивания территории <b>применительно к территории, расположенной в северо-восточной части территории деревни Крушица сельского поселения Село Амуринно в районе домов 23 и 27</b>			
				Составная часть проекта смешивания территории			
Имя	Колос	Лист	№ док	Подпись	Дата	Страна	Лист
Ген. директор				Климова Е.М.	2019	РФ	1.2
Генеральный инженер				Мельнико Н.А.	2019	РФ	4
Архитектор				Сафонов В.С.	2019	РФ	
Архитектор				Фролова И.А.	2019	РФ	

Через грани образуемых земельных участков. Условные номера образуемых земельных участков. Второй этап образования земельных участков. Масштаб 1:1000





- УСЛОВНЫЕ ОБОЗНАЧЕНИЯ:**
- границы проекта межевания территории
  - Кадастровый план территории:**
    - границы населенного пункта деревня Крушица муниципального образования сельское поселение "Село Амурино" Фердинандского района Калужской области
    - границы и номер кадастрового квартала
    - границы земельных участков
    - объекты недвижимости
    - границы зон с особыми условиями использования территории
    - границы территориальных зон
    - границы лесничества
    - границы особо охраняемой природной территории
  - Границы существующих элементов планировочной структуры:**
    - Территория существующего элемента планировочной структуры
    - улично-дорожной сети
  - Границы планируемых элементов планировочной структуры:**
    - кварталов, частей кварталов
    - улично-дорожной сети
    - территории общего пользования, за исключением территории улично-дорожной сети

№ п/п	Имя	Колл.	Лист	№ док.	Подпись	Дата
1	Ген. директор		Климова Е.М.			27.09.2019
2	Генеральный архитектор		Мельнико Н.А.			27.09.2019
3	Архитектор		Савкина И.С.			27.09.2019
4	Архитектор		Фролова И.А.			27.09.2019

Поселение Амуринское сельского поселения "Село Амурино" Фердинандского района Калужской области от 27.09.2019 года в отношении территории "Село Амурино" в границах территории деревни Крушица в составе сельской части территории деревни Крушица сельского поселения "Село Амурино" в районе домов 23 и 27

**Проект межевания территории промышленной и территории, расположенной в север-восточной части территории деревни Крушица сельского поселения "Село Амурино" в районе домов 23 и 27**

Оглавная часть проекта межевания территории

Лист	№	Листов
ИМ	2	4

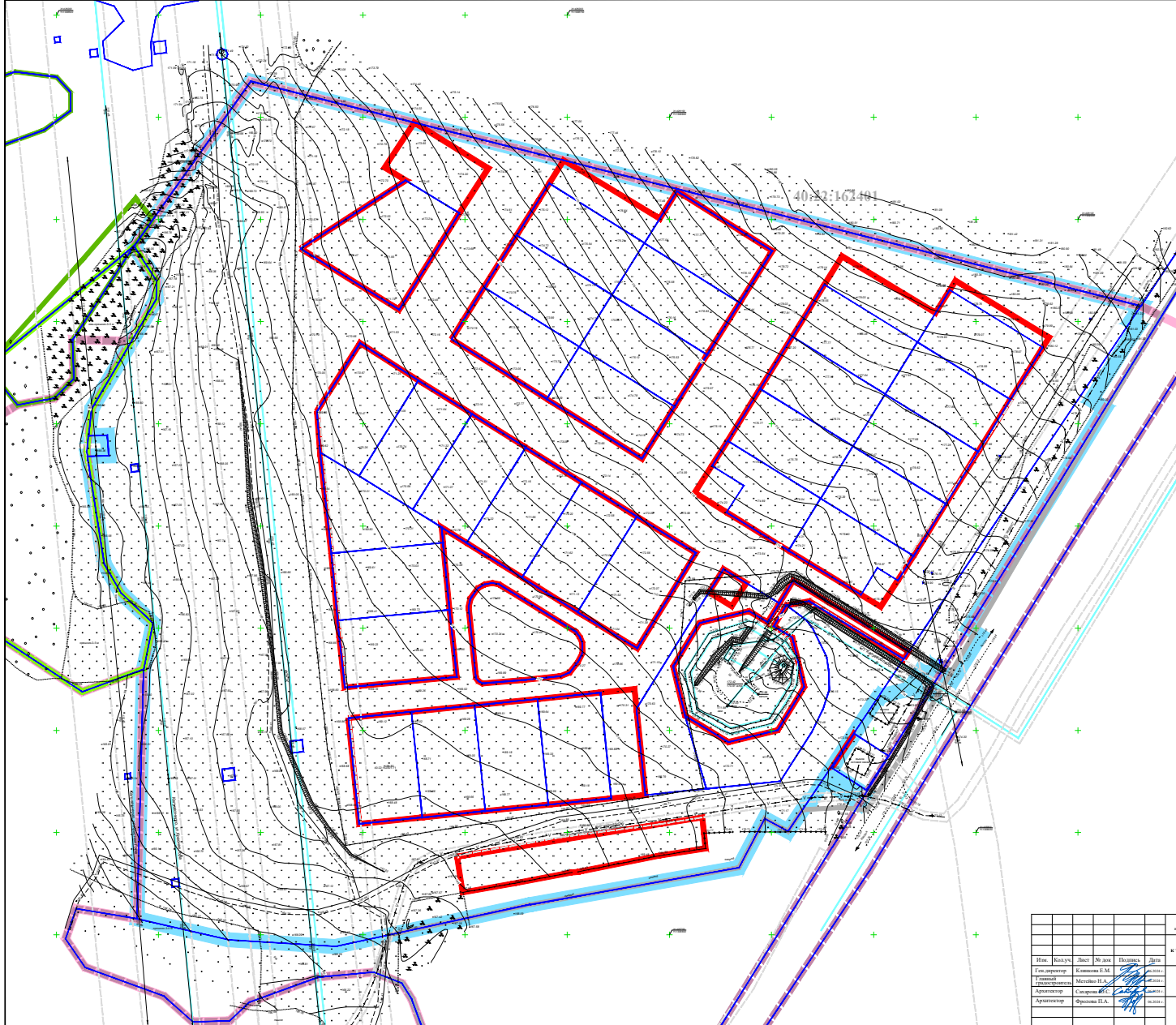
Через грани существующих и планируемых элементов планировочной структуры

Масштаб 1:1000



**УСЛОВНЫЕ ОБОЗНАЧЕНИЯ:**

-  границы проекта межевания территории
-  красные линии, утвержденные в составе проекта планировки территории
- Кадастровый план территории:**
-  границы населенного пункта деревни Круиша муниципального образования сельское поселение С/пос. Амуриничи" Формановского района Калужской области
-  границы и номер кадастрового квартала
-  границы земельных участков
-  объекты недвижимости
-  границы зон с особыми условиями использования территории
-  границы территориальных зон
-  границы лесничества
-  границы особо охраняемой природной территории



Имя	Коллус	Лист	№ док	Подпись	Дата
Ген. директор				Климова Е.М.	22.09.2016
Технический руководитель				Мельнико Н.А.	22.09.2016
Архитектор				Савочкин В.С.	22.09.2016
Архитектор				Фролова П.А.	22.09.2016

Информация: Администрация сельского поселения "С/пос. Амуриничи" Формановского района Калужской области  
 от 22.09.2016 № 46 "О согласовании проекта межевания территории и границ земельных участков, расположенной в северной части территории деревни Круиша сельского поселения "С/пос. Амуриничи" Формановского района Калужской области № 23 и 27"

**Проект межевания территории** **приватизации**  
**и территории, расположенной в северной части территории деревни Круиша**  
**сельского поселения С/пос. Амуриничи в районе домов 23 и 27**

Состав	Лист	
	№	Кол-во
Оглавная часть	3	4
проект межевания территории	3	4

Через красные линии, утвержденные в составе проекта планировки территории.  
 Масштаб 1:1000

