

Инв. № 9/К от 27.06.2024

**Проект межевания территории  
применительно к территории,  
расположенной в северо-восточной части  
территории деревни Криуши сельского  
поселения «Село Авчурино»  
в районе домов 23 и 27**

**Материалы по обоснованию проекта  
межевания территории**

Генеральный директор института:

Клинкова Е.М.

Главный градостроитель института:

Метейко Н.А.

Архитектор:

Сахарова Ю.С.










Архитектор:

Фролова П.А.

Санкт-Петербург 2024 год



**УСЛОВНЫЕ ОБОЗНАЧЕНИЯ:**

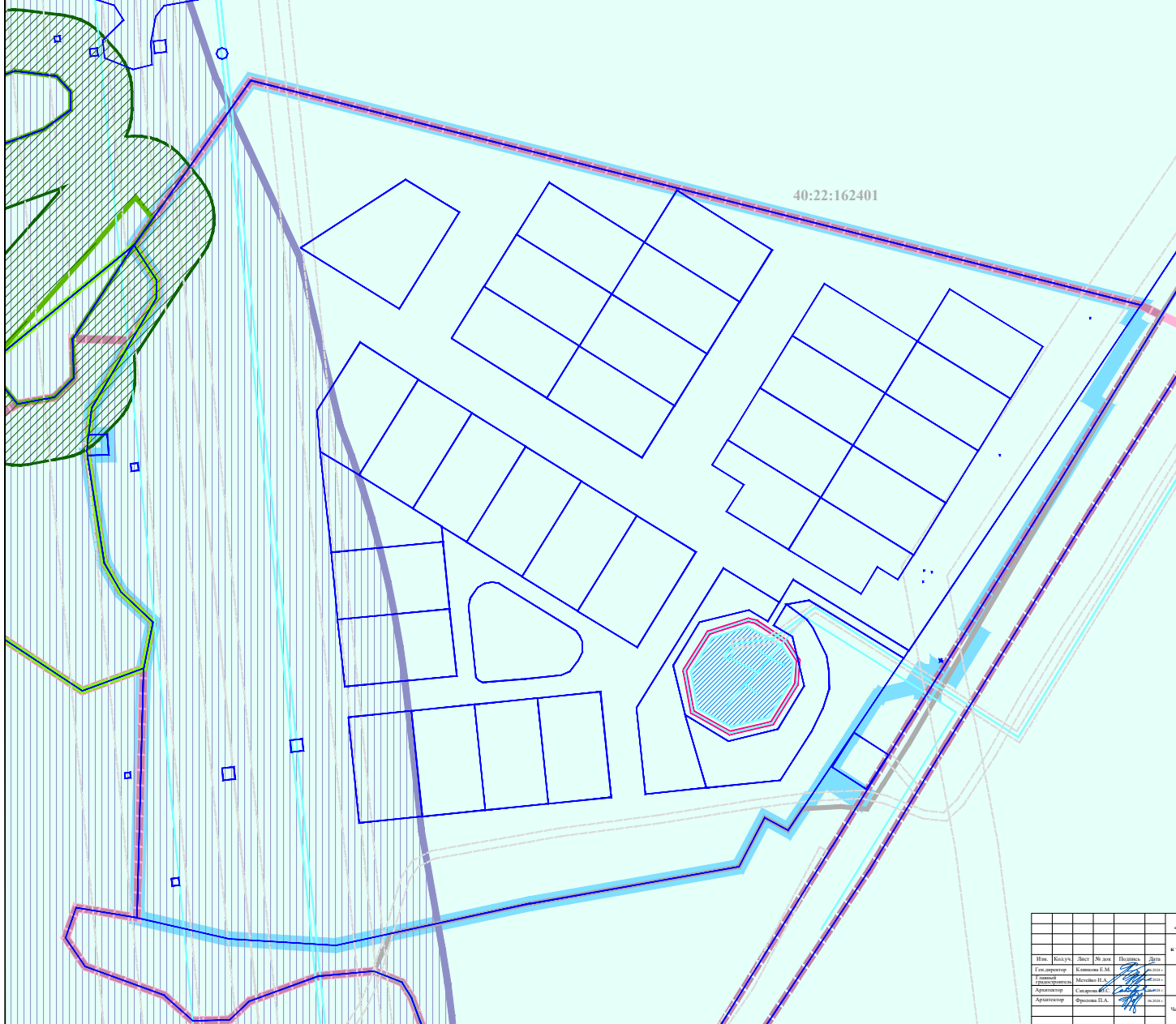
-  границы проекта межевания территории
- Кадастровый план территории:**
-  границы населенного пункта деревня Крупица муниципального образования сельское поселение "Село Амурино" Фердинковского района Калужской области
-  границы и номер кадастрового квартала
-  границы и номера существующих земельных участков
-  объекты недвижимости
-  границы зон с особыми условиями использования территории
-  границы территориальных зон
-  границы лесничества
-  границы особо охраняемой природной территории



Постановление Администрации сельского поселения "Село Амурино" Фердинковского района Калужской области от 12.02.2024 № 44 "Об утверждении плана межевания и границ населенной территории, расположенной в северной части территории деревни Крупица сельского поселения "Село Амурино" в районе домов 23 и 27"					
<b>Проект межевания территории и границ населенной территории</b>					
Проект межевания территории и границ населенной территории деревни Крупица сельского поселения "Село Амурино" в районе домов 23 и 27					
Материалы по обоснованию проекта межевания территории					
Имя	Коллус	Лист	№ док	Подпись	Дата
Ген директор				Климова Е.М.	2024
Генеральный инженер				Мещеряков Н.А.	2024
Архитектор				Савочкин В.С.	2024
Архитектор				Фролова И.А.	2024
Через границы существующих земельных участков. Масштаб 1:1000					
				Лист	4
				ИМ	1







40:22:162401

**УСЛОВНЫЕ ОБОЗНАЧЕНИЯ:**

- границы проекта межевания территории
- Кадастровый план территории:**
- границы населенного пункта деревня Кручица муниципального образования сельское поселение "Село Амурино" Фердинковского района Калужской области
- границы и номер кадастрового квартала
- границы земельных участков
- объекты недвижимости
- границы зон с особыми условиями использования территории
- границы территориальных зон
- границы лесничества
- границы особо охраняемой природной территории
- Границы зон с особыми условиями использования территории:**
- Зоны санитарной охраны:**
- первый пояс водозабора\*
- второй пояс водозабора
- второй и третий пояс источника водоснабжения\*\*
- Запретная зона:**
- Противопожарные расстояния до границ лесного массива\*\*\***
- от зданий и сооружений 30 м
- объект капитального строительства (далее - ОКС) с кадастровым номером 40:22:162401:97 - ограждение 1 зоны ЗКО
- \*\* Решение от 18.11.2015 №26-06 утверждения изменений в генеральный план муниципального образования сельское поселение "Село Амурино".
- \*\*\* ОКС с кадастровым номером 40:22:162401:98 - ограждение запретной зоны.
- \*\*\*\* Точные границы противопожарных расстояний до лесных массивов определяются на стадии архитектурно-строительного проекта в зависимости от границ лесных насаждений, установленных органами государственной власти Российской Федерации и соответствии с действующим законодательством.

Постановление Администрации сельского поселения "Село Амурино" Фердинковского района Калужской области от 18.11.2015 №26-06 "О внесении изменений в генеральный план муниципального образования сельское поселение "Село Амурино" в районном плане 23 и 27"					
<b>Проект межевания территории</b>					
<b>и территории, расположенной в север-восточной части территории деревни Кручица сельского поселения "Село Амурино" в районе домов 23 и 27</b>					
Проект разработан на основании					
плана межевания территории					
				Страна	Листы
				ИМ	2.2 4
Число границ зон с особыми условиями использования территории: Часть 2. Масштаб: 1:1000					



