




Условные обозначения

Приложение № 2
к Правилам землепользования и застройки
муниципального образования
"Сельское поселение "Село Авчурино"

Ока	Названия гидрографии		Памятник природы		Граница сельского поселения
Ж1	Индекс зон		Башни сотовой связи		Лесные угодья
Криуша	Название населенного пункта		Очистные		Гидрография
	Объекты учебно-образовательного назначения		Объекты газоснабжения		Проезды, улицы
	Объекты культурно-досугового назначения		Объекты водоснабжения		Земли сельскохозяйственного назначения
	Объекты торговли		Объекты системы водоснабжения		Земли запаса
	Объекты сельскохозяйственного назначения		Трансформаторная подстанция		Земельные участки, внесенные в ГКН
	Усадьба		Граница населенного пункта		
	Церковь				
	Памятник павшим землякам				




Зоны с особыми условиями использования территорий

	Зона общего пользования водных объектов		Граница зоны затопления реки Оки
	Водоохранная зона		Граница территории объекта культурного наследия
	Прибрежная полоса		Охранная зона объекта культурного наследия
	Придорожная полоса		Территория особо охраняемого природного объекта "Калужско-Алексинский каньон"
	Санитарно-защитная зона инженерных коммуникаций		Санитарно-защитная зона кладбищ, скотомогильников
	Охранная зона нефтепродуктопровода		


Жилые зоны

	Ж1	Зона застройки малоэтажными жилыми домами
--	----	---

Зоны сельскохозяйственного использования

	С1	Зона сельскохозяйственных угодий - пашни, сенокосы, пастбища, залежи, земли, занятые многолетними насаждениями
	С2	Зона, занятая объектами сельскохозяйственного назначения и предназначенные для ведения сельскохозяйственного производства
	С3	Зона размещения садово-дачных участков


Зона инженерно-транспортной инфраструктуры

	ИТ	Зона инженерно-транспортной инфраструктуры
--	----	--

Зоны специального назначения

	СН1	Зона размещения кладбищ, скотомогильников
--	-----	---

Зоны особо охраняемых территорий

	ОХ2	Зона территорий объектов культурного наследия
--	-----	---


Приаэродромная территория

	CZA 3	Подзона 3		CZA 6	Подзона 6
	CZA 5	Подзона 5		CZA 7	Подзона 7

Зоны промышленности

	П1	Производственная зона
---	----	-----------------------

Зоны рекреационного назначения

	Р2	Зона водных объектов (пруды, озера, водохранилища, пляжи)
---	----	---